








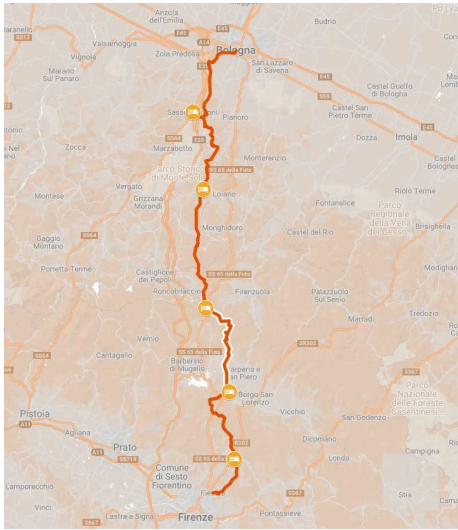
#### SUMMER SPRING & AUTUMN

stile : Viaggi a Piedi in Gruppo  
difficoltà :       
durata : 6 giorni  
periodo: Apr Mag Giu Lug Ago Set Ott  
codice: GRVDD

Via degli Dei, in gruppo - Italy

Via degli Dei, in gruppo

6 giorni, PREZZO DA € 570



**Una antica strada militare connette Bologna a Firenze**, percorrendo paesaggi dove natura e storia si fondono in un racconto lungo sei giorni di cammino. Avete sentito parlare della Via degli Dei? **Questo viaggio vi permette di percorrerla in gruppo, con la nostra guida pronta a guidare i vostri passi e narrarvi le mille leggende celate da questo percorso.**

Da Bologna partiamo alla volta di Firenze lungo l'antica **"Flaminia Militare" romana** - tratti dell'antico selciato romani sono ancora perfettamente conservati e li calpesteremo nel silenzio del bosco. Lungo la via **montagne con i nomi di Dei**, anfiteatri romani, cimiteri militari custoditi dal silenzio degli alberi, e fossili di conchiglie preistoriche incastonati nella roccia della montagna.

Da **Piazza Maggiore a Piazza della Signoria**, nella culla del Rinascimento, **Firenze**: dopo aver ammirato l'opera della natura, troveremo nelle sue vie traboccanti d'arte e meraviglia l'espressione più alta della **maestria umana**.

**Il viaggio è confermato al raggiungimento della quota minima di 7 partecipanti.**

**L'itinerario potrà subire lievi variazioni nelle prime tappe in base alla disponibilità delle strutture, il programma specifico vi sarà inviato alla conferma del viaggio. Tappe alternative:**

1: Bologna - Brento (29,3 Km, 1150/–770 m) o Bologna - Badolo (24,1 Km, 800/–440 m)  
1030/–580 m) o Badolo - Madonna dei Fornelli (27,2 Km, 1380/–1020 m)

2: Brento - Madonna dei Fornelli (21 Km, 1030/–580 m)  
3: Madonna dei Fornelli - Santa Lucia (19,3 Km, 760/–580 m)

**DATE 2025:**

**DAL 30 MARZO AL 4 APRILE 2025**

**DAL 7 AL 12 APRILE 2025**

**DAL 14 AL 19 APRILE 2025**

**DAL 29 APRILE AL 4 MAGGIO 2025**

**DAL 6 ALL'11 MAGGIO 2025**

**DAL 20 AL 25 MAGGIO 2025**

**DAL 25 AL 30 MAGGIO 2025**

**DALL'1 AL 6 GIUGNO 2025**

**DAL 10 AL 15 GIUGNO 2025**

**DAL 24 AL 29 GIUGNO 2025**

**DALL'8 AL 13 LUGLIO 2025**

**DAL 29 LUGLIO AL 3 AGOSTO 2025**

**DAL 4 AL 9 AGOSTO 2025**

**DALL'11 AL 16 AGOSTO 2025**

**DAL 19 AL 24 AGOSTO 2025**

**DAL 26 AL 31 AGOSTO 2025**

**DAL 2 AL 7 SETTEMBRE 2025**

**DAL 9 AL 14 SETTEMBRE 2025**

**DAL 16 AL 21 SETTEMBRE 2025**

**DAL 7 AL 12 OTTOBRE 2025**

**DAL 20 AL 25 OTTOBRE 2025**

**DAL 28 OTTOBRE AL 2 NOVEMBRE 2025**

## Itinerario

### **Giorno 1 Arrivo a Bologna e cammino fino a Sasso Marconi, 20 km**

Il ritrovo è alla stazione di **Bologna alle 8.00**. Depositeremo i bagagli che saranno trasportati alla prima struttura: una volta alleggerite le spalle, ci ritroveremo per la partenza nella celebre Piazza Grande. Attraversiamo il Parco Talon, dove la chiesa di Casalecchio gestisce da 800 anni il flusso delle acque del Reno alla città di Bologna, prima di **immergerci nel bosco**.

La prima giornata di cammino è già piena di sorprese: ammiriamo un acquedotto romano, ci immergiamo nell'**Oasi di San Gherardo** - casa di rare piante acquatiche e innumerevoli specie di uccelli - attraversiamo il particolare **Ponte sospeso di Vizzano**. Passeremo da Sasso Marconi, dove il premio Nobel Guglielmo Marconi trascorse gli anni di gioventù effettuando i primi esperimenti.

Distanza: 20 Km

Dislivello: +330/-300 m

## Giorno 2 Da Sasso Marconi a Monzuno, 22,8 km

Protagonista di oggi è il Contrafforte Pliocenico, **un maestoso fronte roccioso** formatosi tra i 2 e i 5 milioni di anni fa, dove un tempo si trovava il mare. A testimonianza di questo, puoi notare i fossili marini incastonati nella roccia - tracce di conchiglie e organismi marini sigillati per sempre a molti metri di altezza sul mare - e ritrovarti a camminare sulla sabbia.

Dal mare, anche se non più fatto d'acqua, si continua verso la montagna: segui **un sentiero panoramico** che ti regala **viste indimenticabili** e ti conduce sempre più vicino alla **vetta del Monte Adone**, con le sue torri di pietra che sveltano maestose, coronate di verde. La tappa è accorciabile di 5 km tramite un tratto in bus.

Distanza: 22,8 Km

Dislivello: +1310/-680 m

## Giorno 3 Da Monzuno a Monte di Fo, 29 km

La tappa di oggi è particolarmente suggestiva: passi da immensi prati verdi a boschi di castagni, percorrendo a tratti **i resti della Flaminia militare**, l'antica via romana che collegava Bologna ad Arezzo. Cammini sull'antico basolato - le tracce degli antichi carri romani ancora ben visibili nella pietra - fino a Pian di Balestra: qui ti trovi esattamente **sul confine** tra Emilia e Toscana.

Distanza: 29 Km

Dislivello: +1250/-110 m

## Giorno 4 Da Monte di Fo a San Piero a Sieve, 22,5 km

Oggi il cammino ci porterà a discendere il passo della Futa: la vetta più alta che affrontiamo è il Monte Gazzaro, dalla cui croce bianca godrai di **una vista incredibile sulla Valle di Firenzuola e Mugello**. Da qui ci godiamo la discesa! Il percorso ora procede in discesa fino a Sant'Agata, con i suoi musei di arte sacra e di arte contadina, e prosegue in un paesaggio dai tratti sempre più toscani verso Sant'Agata. Arriviamo infine a San Piero a Sieve, punto di arrivo di oggi, sempre più vicini a Firenze.

Distanza: 22,5 Km

Dislivello: +700/-1250 m

## Giorno 5 Da San Piero a Sieve a Olmo, 20,2 km

**Siamo sulle colline nei pressi di Fiesole**: lungo la strada ci imbattiamo in Vetta Le Croci, luogo in cui furono uccisi più di 200.000 barbari - secondo la leggenda riposano ancora qui, sconfitti dall'Impero Romano d'Occidente nella battaglia di Montereggi.

Lungo la strada oggi incontriamo il **Castello di Trebbio, castello mediceo** in cui pernottò niente meno che Amerigo Vespucci, immerso nel verde degli alberi appena fuori Firenze e tanto amato da Lorenzo il Magnifico. Continuiamo tra pacifici oliveti e poi tutto in salita fino ad arrivare allo **storico Santuario di Montesenario**, che sventa sul monte dallo stesso nome - da qui puoi ammirare una vista straordinaria di tutta la Valle del Mugello, una ricompensa alla nostra fatica.

Distanza: 20,2 Km

Dislivello: +960/-710 m

## Giorno 6 Da Olmo a Firenze, 18,5 km

Quest'ultimo giorno affrontiamo la tappa più breve. Ci troviamo sulle colline nei pressi di Fiesole: passeremo per **luoghi sospesi tra storia e mito** come Vetta Le Croci, luogo in cui furono uccisi più di 200.000 barbari - secondo la leggenda riposano ancora qui, sconfitti dall'Impero Romano d'Occidente nella battaglia di Montereggi. Arriveremo quindi a **Fiesole**, cittadina di origine etrusca costruita su un **balcone naturale** che domina Firenze. Qui ammireremo il **teatro romano** ben conservato, salendo fino alla Chiesa di San Francesco per lasciarsi incantare dalla vista su Firenze. Potrete scegliere se proseguire il cammino in discesa verso la città, o raggiungerla con bus da Fiesole.

**Firenze** non ha bisogno di presentazioni, ma sta a te decidere come viverla: è la fine della tua storia, la celebrazione del tuo lungo cammino. Se non hai mai visto perle come **il Duomo** o gli Uffizi non perdetele, naturalmente, ma poi perchè non sfuggire la folla e cercare **una Firenze più nascosta**? Passeggia nei vicoli dell'Oltrarno, tra laboratori artigiani e ristoranti, e concediti l'ultima cena del viaggio in un'osteria rustica - le cose da provare sono tante, ma naturalmente la **bistecca alla Fiorentina** è la regina indiscussa in città.

E' possibile **aggiungere una notte extra** a Firenze per visitare la città più approfonditamente, nel caso vogliate fare ritorno in serata vi consigliamo di prenotare il treno per il rientro dopo le 18.00

Distanza: 18,5 Km

Dislivello: +400/-800 m

## Sistemazione

---

Camere doppie con bagno privato in Hotel e Bed&Breakfast a \*\*/\*\*\* stelle

## Informazioni pratiche

---

La stazione più conveniente per l'arrivo è quella di **Bologna**, mentre quella più conveniente per la partenza è quella di **Firenze**.

## Incluso

---

### La quota comprende

- 5 pernottamenti in camera doppia/tripla/multipla condivisa, in hotels \*\*, B&B, camping con pernottamento in bungalow. Possibilità di bagno in comune.
- guida GAE per tutta la durata del viaggio
- trasporto bagagli da albergo ad albergo **(1 solo collo dimensioni max. 55x40x20 cm)**
- Credenziale Via degli Dei
- assicurazione medico-bagaglio
- supporto telefonico 24h su 24

### La quota non comprende

- viaggio per raggiungere le località di arrivo e partenza
- i pranzi e le cene, salvo dove diversamente indicato.
- le visite e gli ingressi - le mance
- gli extra di carattere personale
- eventuali tasse di soggiorno
- tutto quanto non specificato sotto la voce “la quota comprende”

Attenzione: numero minimo di partecipanti per confermare il viaggio: 7