


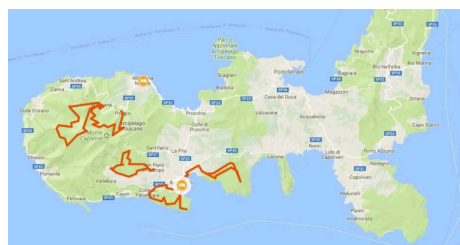


### SPRING & AUTUMN COASTS & ISLANDS

stile :	Autoguidato Viaggi a Piedi
difficoltà :	
durata :	6 giorni
periodo:	Apr Mag Giu Lug Ago Set Ott
codice:	ITSW140

## Isola d'Elba: bosco e riviera - Italy

6 giorni, PREZZO DA € 594



Si dice che l'Isola d'Elba fu scelta sia da **Venere**, Dea Romana della Bellezza, per esplorarne i pittoreschi villaggi di pescatori, le coste frastagliate, i crinali delle montagne e le sue spiagge da sogno.

Noi non stentiamo a crederlo - ma vogliamo condurti **nell'Elba più inaspettata, montuosa e selvatica**, dove il mare si vede dall'alto e l'aria profuma di mirto e rosmarino, la macchia mediterranea tinta del giallo delle ginestre. **Villaggi medievali a picco sul mare**, fortini e fari che testimoniano il turbolento passaggio della Seconda Guerra Mondiale in questo luogo paradisiaco; storie di pescatori ma anche di pastori, di spiagge protette dalle pinete e montagne ricche di gemme quanto un antico forziere.

**E poi le viste, ogni giorno più belle:** dal Mar Mediterraneo fino alla Corsica, l'Arcipelago Toscano e le Isola di Capraia e Montecristo, verso un orizzonte che promette meraviglie e stimola l'immaginazione.

**In tutto questo, il mare è sempre presente, sempre pronto ad accogliervi per un bagno a fine giornata, accogliente e cristallino.** Bellezza a 360° su un'isola che unisce il fascino del mare a quella della montagna, incanta e sfida in egual misura.

## Itinerario

### Giorno 1 Arrivo a Marciana Marina

Brezza che sa di mare tra i capelli, all'orizzonte il profilo del tuo nido per i prossimi giorni: **il traghetto per Portoferraio è la prima emozione del tuo viaggio**, godetene ogni secondo, anche solo per gustarti il soffio vento salmastro sul viso.

**Marciana Marina la puoi già vedere dal mare:** incastonata nel Monte Capanne, circondata da dolci colline. E' il comune più piccolo dell'Isola D'Elba, ma vanta **uno dei più suggestivi panorami dell'Isola**, con la splendida cornice del Monte Giove ad Ovest e del Monte Perone ad Est.

**Goditi questo primo giorno ad esplorare il centro**, i ristoranti piccoli e curati, siediti e concediti di gustare il luogo in cui ti trovi con ogni senso: **un piatto di pesce è ancora più buono in una piazzetta accarezzata dal vento che viene dal mare**, con un bicchiere di vino locale, schietto e sincero.

## **Giorno 2 Due cammini a Marciana**

**Oggi puoi scegliere tra due diversi cammini**, di diversa difficoltà e lunghezza: puoi scegliere se rilassarti con un'escursione facile e panoramica o ambire a punti panoramici più alti con un percorso più lungo e scenografico.

### **Cammino A: Da Marciana Marina a Poggio, 10 km**

**Poggio** è un paesino medievale immerso nei boschi di castagno, arroccato sulle pendici del Monte Capanne: il facile sentiero per arrivarci partendo da **Marciana**, di cui è una piccola frazione, segue la parte settentrionale del Monte, la vetta più alta dell'Isola. Cammina tra una fitta vegetazione, boschi ombrosi di castagni - i colori autunnali qui sono indimenticabili, un trionfo di sfumature ruggine ed ocra - e una fitta vegetazione che si apre su splendide viste sull'isola.

*Distanza:* 10 km

*Dislivello:* +425/-515 m

### **Cammino B: Marciana e Madonna del Monte Santuario, 15 km**

La prima grande emozione di questa escursione è la vista dal punta panoramico della **Tavola**: da qui il tuo sguardo abbraccia la parte orientale dell'Elba ma anche le isole di **Pianosa, Capraia, Montecristo**. Nomi celebrati da arte e letteratura, bellezza che da qui si può solo intuire e sognare e ti spinge verso nuovi viaggi. Scendi poi gradualmente alla **Madonna del Monte Santuario**, la cappella più importante dell'Elba. Un'ulteriore discesa, ombreggiata dalla fitta vegetazione, accompagnata dal suono di piccoli ruscelli, ti porta fino a Marciana.

*Distanza:* 15 km

*Dislivello:* +800/-800 m

## **Giorno 3 San Piero in Campo, 8 or 10 km**

Un transfer mattutino ti porta oggi a **San Piero in Campo**: posto su uno sperone granitico ai piedi del Monte Capanne, San Piero domina la pianura di Campo d'Elba e il suo meraviglioso golfo. E' inoltre un vero **museo mineralogico a cielo aperto**, con un ricco museo gemmologico che potresti voler visitare a fine giornata.

Ti aspetta un'**escursione ad anello di rara bellezza**: panorami continui con spettacolari viste sulla costa e sulla macchia mediterranea costellata da **Caprilli**, vecchie capanne di rocce usate una volta dai pastori per la mungitura delle pecore e per produrre il formaggio.

Nel pomeriggio, un transfer privato ti porterà fino a **Marina di Campo**, famosa per la sua lunga spiaggia sabbiosa sotto una pineta, il posto ideale dove rilassarsi dopo un bagno.

*Distanza:* 8 or 10 km

*Dislivello:* +365/-365 or +565/-565 m

## **Giorno 4 Marina di Campo via Monte Poro e Colle di Palombaia, 10 o 13 km**

Pronto ad immergerti nella natura incontaminata? Risali oggi verso il **Monte Poro**, lungo sentieri che corrono lungo scarpate scenografiche e boschi ombrosi di leccio e lentisco.

Le viste sono continue, ti sorprendono ad ogni passo: abbracciano **Monte Capanne e il Monte Calamita**, portandoti a rallentare ulteriormente, fermarti per godere di cartoline naturali e magari sentire il profumo del mirto.

Giunto a Monte Poro, si staglia davanti a te un **faro della Marina Militare**, che segnalava ai militari l'ingresso nel Golfo di Campo. Da qui puoi godere un panorama tra i più belli dell'isola: è difficile immaginare la pace di questi luoghi turbata dalle battaglie della **Seconda Guerra Mondiale**, ma intorno a te puoi scorgere varie strutture risalenti a quel periodo, testimoni in disuso di tempi molto meno pacifici.

Riscendi poi a **Marina di Campo**, destinazione della giornata.

*Distanza:* 10 o 13 km

*Dislivello:* +345/-345 o +375/-375 m

## **Giorno 5 Marina di Campo via Monte Fonza, 15 km**

L'ultimo giorno di viaggio ti porta sul dorsale del **Monte Fonza**, tra macchie profumate di rosmarino e ginestre e splendidi viste sull'intero Golfo di Marina di Campo.

La vera vista, però, la regala la coma del Monte: ad est, **si estendono davanti ai tuoi occhi i golfi di Lacona e Stella, ad over il golfo di Campo e il Monte Capanne**. All'orizzonte, le isole di Pianosa e Montecristo; una vista meravigliosa, degna di un ultimo giorno tanto bello da coronare l'intero viaggio.

Scendi poi lungo un crinale erboso costellato di **Caprili**, che hai già imparato a riconoscere, fino a rientrare a Marina di Campo per un ultimo bagno prima del vostro arrivarvi all'isola.

*Distanza:* 15 km

*Dislivello:* +410/-410 m

## **Giorno 6 Arrivarvi Isola d'Elba!**

Il viaggio e i nostri servizi finiscono dopo la colazione a meno che non abbiate prenotate servizi extra.

## Sistemazione

---


5 pernottamenti in hotel \*\*\* con prima colazione e 1 cena il giorno 3.



### Hotel Yacht Club - Marciana Marina

L'Hotel Yacht Club è a soli 50 mt dalla spiaggia alla fine del lungomare di Marciana Marina. Le camere sono arredate con gusto, pulite e spaziose. Dispongono dei seguenti comfort: TV, frigobar, aria condizionata, riscaldamento, telefono e accesso WIFI gratuito. Alcune hanno un balconcino o un terrazzino. La colazione è abbondante e di qualità, sia dolce che salata. Personale accogliente e disponibile.

[www.hotelyachtclub.it](http://www.hotelyachtclub.it)



### Hotel Punto Verde - Marina di Campo

Questo hotel a conduzione familiare si trova a pochi passi dal centro di Marina di Campo. La struttura è stata recentemente rinnovata e dispone di 34 camere con pareti decorate a mano. Tra i servizi a disposizione dei clienti ci sono: TV a schermo piatto, mini bar, aria condizionata e asciugacapelli. La colazione a buffet è ricca e varia.

<https://puntoverdehotel.it/>

## Informazioni pratiche

---



L'isola d'Elba è raggiungibile in traghetto da Piombino Marittima. Sbarcati a Portoferraio un transfer vi porterà a Marciana Marina.

Le compagnie di traghetti sono Moby Lines, Toremar, Blu Navy e Corsica Sardinia Ferries.

Se volete raggiungere l'Elba con la vostra macchina vi consigliamo di prenotare il posto auto a bordo del traghetto IN ANTICIPO.



Tracce GPS disponibili su richiesta. Ti forniremo comunque accesso alla nostra APP personalizzata di autonavigazione, utilizzabile anche offline

## Incluso

---

### La quota comprende

- 5 pernottamenti in camera doppia in hotels \*\*\* con prima colazione
- trasporto bagagli
- transfer come descritti nel programma
- Descrizioni dettagliate del percorso in formato digitale, mappe, tracce GPS e App
- assicurazione medico-bagaglio
- supporto telefonico 24h su 24

### La quota non comprende

- viaggio per raggiungere le località di arrivo e partenza
- i pranzi e le cene, salvo dove diversamente indicato.
- le visite e gli ingressi - le mance
- gli extra di carattere personale
- eventuali tasse di soggiorno
- tutto quanto non specificato sotto la voce "la quota comprende"

### Servizi aggiuntivi

Si possono richiedere oltre ai servizi compresi nella quota

- supplemento camera singola
- assicurazione annullamento
- eventuali transfer per arrivare alla località di partenza o per ritornare dal punto di arrivo, che potranno essere quotati su richiesta
- documentazione di viaggio cartacea (descrizione del percorso e mappe), spedita al primo hotel