







SPRING & AUTUMN MOUNTAIN

| | |
|--------------|---|
| estilo : | Autoguiado Caminatas Cammini |
| dificultad : |     |
| duración : | 7 días |
| periodo: | abr may jun jul ago sep oct |
| código: | ITSW570 |

Camino Romeo Germánico: Etapa 1, Forlì-Chiusi - Italia

Camino Romeo Germánico: Etapa 1, Forlì-Chiusi

7 días, PRECIO DESDE 1049 €



Partimos de **Forlì**: ciudad universitaria, centro lingüístico del dialecto romagnolo y parte del **reino ostrogodo**.

Llegamos a **Chiusi della Verna**, en el corazón del Parque Nacional del Bosque Casentino, donde **San Francisco** recibió los estigmas. En medio, el Camino Romeo Germánico discurre entre **Romaña** y **Toscana**: se adentra en el **Valle del Viento**, ofrece maravillosas vistas de los Apeninos Toscano-Romagnolos, se sumerge en los **bosques** y discurre a lo largo de los **ríos**; un hermoso viaje por una de **las carreteras más antiguas de Italia**.

Itinerario

Día 1 Llegada a Forlì

Llegada individual a Forlì, "Forum Livii" en latín. Es una de las ciudades mercado romanas situadas a lo largo de la Vía Emilia, de Rímini a Piacenza. Es la capital de la provincia de Forlì-Cesena, en Romaña. Forlì es también el centro lingüístico del dialecto romagnolo. Formó parte del reino de los ostrogodos, luego del imperio bizantino junto con Rávena, hasta que, tras la intervención de Pepino el Breve y la falsa donación constantiniana, pasó a formar parte del patrimonio de San Pedro casi sin interrupción hasta la unificación de Italia en 1861. El edificio más distinguido de la ciudad es la iglesia de San Mercuriale, del siglo XII, construida en el emplazamiento de la basílica-catedral de Santo Stefano. El campanario, de estilo lombardo, es obra de Francesco Deddi, que lo comenzó en 1178, pero fue remodelado en épocas posteriores. En el interior de la iglesia se conservan numerosas obras de arte monumentales y pictóricas, entre ellas cuadros de Palmezzano. Otros puntos de interés de la ciudad son la Piazza Saffi, Corso Armando Diaz, Corso Giuseppe Garibaldi, Via Piero Maroncelli, Piazza Ordellaffi con la Catedral y el Edificio de la Prefectura.

Día 2 Desde Forlì a Civitella di Romagna, 14 km

Desde Forlì, un breve traslado privado te llevará al inicio de la caminata en el Valle del Vento. La ruta discurre por el paisaje típico de Romagna todo alrededor de colinas y bosques a lo largo del valle del río Bidente, que desaparece cada vez más en las profundidades de sus orillas naturales. Una ruta principalmente por senderos de tierra o caminos de carretas que nos lleva a Ceruscoli. La historia de la aldea está ligada a la del castillo que la domina. Fue construido en el emplazamiento de un asentamiento romano tardío. Precisamente el característico espolón rocoso sobre el que se alza el pueblo, que cierra el valle del Bidente y obliga al río a desviarse de su curso, dio origen a una leyenda, que atribuye la creación del macizo espolón a la obra del mítico Hércules. De ahí, según algunas fuentes, el término Clusum o Clausum Herculis.

Distancia: 14 km

Desnivel: +440/-625 m

Día 3 Desde Civitella di Romagna a Santa Sofia, 14 km

Civitella di Romagna originalmente era un asentamiento encerrado dentro de las murallas de la ciudad, bajo el dominio de la Abadía de Sant'Ellero di Galeata. Tras ser disputada por varios señorios, Civitella pasó a formar parte del Estado Pontificio y marcó la frontera con el Gran Ducado de Toscana. Todo alrededor de colinas y bosques a lo largo del valle del río Bidente, antiguo Ronco, que desaparece cada vez más en las profundidades de sus orillas naturales.

Distancia: 14 km

Desnivel: +700/-690 m

Día 4 Desde Santa Sofia a San Piero in Bagno, 21 km

Vista desde lo alto de las colinas que bordean el alto valle donde se asienta, la ciudad de Santa Sofía se nos aparece como una copia en miniatura de Florencia, con su ribera de piedra gris y sus edificios de estilo toscano reflejados en las aguas del río Bidente que la atraviesa. Santa Sofia alberga también el Parco delle Foreste Casentinesi, un parque que sin duda merece una parada y una visita detenida por sus peculiaridades vegetativas, faunísticas y geológicas y por el embalse artificial de la presa de Ridracoli. Con la ruta de hoy dejamos el Valle del Bidente para llegar al Valle del Río Savio, pasando por los pueblos de Raggio, La Nocina, Sant'Uberto, Gamberini, Passo del Carnaio, Monte Salvetti, Paganico, Corzano, San Piero in Bagno y finalmente Bagno di Romagna en autobús.

Distancia: 21 km

Desnivel: +860/-650 m

Día 5 Transfer a Gualchiere y caminata al Agriturismo Le Gualanciole, 14 km

Por la mañana, un breve traslado privado te llevará al inicio de la caminata en Gualchiere. Se trata de un asentamiento documentado desde al menos el siglo XVI y habitado desde entonces. El caserío, recientemente restaurado, incluye viviendas y una granja que conserva maquinaria del antiguo molino donde se procesaba principalmente la lana suministrada por los pastores locales. Atravesamos el caserío e iniciamos la ruta por el camino, primero de grava y luego de balasto. Después del puente sobre el Fosso del Capanno, pasamos por delante de la Maestà Balassini, recientemente restaurada, y seguimos la antigua pista que sube hacia la meseta del Nasseto, uno de los tramos más empinados y agotadores de la etapa: se trata de un camino de herradura, el único enlace entre Romagna y Toscana hasta el siglo XIX; en algunos tramos es visible el antiguo empedrado, pero sobre todo emerge la roca margosa sobre la que se trazaba.

Distancia: 14 km

Desnivel: +980/-850 m

Día 6 Desde Agriturismo Le Gualanciole a Chiusi della Verna, 10 km

Hoy por fin llegas a Chiusi della Verna. Dirígete al hotel y regístrate. Si llegas con suficiente antelación, podrás visitar el Santuario Franciscano por la tarde. El Santuario está abierto todos los días del año de 06:30 a 19:30 hrs (22:00 hrs en verano) NOTA: Para entrar en el Santuario, es necesario cubrirse el pecho y los brazos y llevar pantalones / faldas largas hasta la rodilla.

Distancia: 10 km

Desnivel: +330/-415 m

Día 7 Arrivederci, Chiusi della Verna!

Nuestros servicios finalizan después del desayuno.

Información práctica



Llegar a la estación de Forlì en tren desde Bolonia y Rimini.
Desde Chiusi della Verna, tome el autobús local hasta la estación de tren de Bibbiena/Arezzo. Desde allí, un tren local le llevará a Pisa, Florencia o Roma.

Incluido

Qué está incluido

- 6 Noches en habitación doble en **/** hoteles , B&B y agriturismo con desayuno
- transporte de equipaje de hotel a hotel
- 2 cenas
- 1 almuerzo picnic
- traslados (Forlì-Valle del Vento, Agriturismo Le Gualanciole-Chiusi della Verna)
- mapas y descripción detallada del itinerario en formato digital, app
- Pasaporte del peregrino
- Seguro médico y de equipaje
- asistencia telefónica 24h

Qué no está incluido

- Traslados hasta el lugar de inicio y desde el lugar de llegada del recorrido
- Almuerzos y cenas, si no se indica lo contrario.
- Visitas y entradas - Propinas
- Gastos personales.
- Posibles impuestos de estancia
- Todo lo no mencionado en la sección "Qué está incluido".

Servicios opcionales

Estos servicios pueden añadirse a los incluidos en el precio base del viaje:

- Suplemento por habitación individual
- Seguro de cancelación
- Traslados para llegar al lugar de salida o para salir del lugar de llegada del tour, que se cotizarán bajo petición.
- Guía oficial del camino. Se envía al primer alojamiento
- Documentación del viaje en formato papel (mapas y descripción detallada del itinerario). Se envía al primer alojamiento.